



АДМИНИСТРАЦИЯ ГОРОДА ПЕРМИ  
ДЕПАРТАМЕНТ ЗЕМЕЛЬНЫХ ОТНОШЕНИЙ

РЕШЕНИЕ

О размещении объектов № 556 от 01.04.2019

г. Пермь, ул. Сибирская, 15

Департамент земельных отношений администрации города Перми в соответствии с пунктом 3 статьи 39.36 Земельного кодекса Российской Федерации, Положением о порядке и условиях размещения объектов на землях или земельных участках, находящихся в государственной или муниципальной собственности, на территории Пермского края без предоставления земельных участков и установления сервитутов, утвержденным постановлением Правительства Пермского края от 22.07.2015 № 478-п

**разрешает:** ООО СЗ «СТМ» (ИНН 5904032855, ОГРН 1025900894425, место нахождения: 614000, Пермский край, г. Пермь, ул. Ленина, д. 58, офис 401/1)

**размещение объекта** линии электропередачи классом напряжения до 35 кВ, а также связанные с ними трансформаторные подстанции, распределительные пункты и иное предназначенное для осуществления передачи электрической энергии оборудование, для размещения которых не требуется разрешения на строительство

**на землях:** государственная собственность на которые не разграничена

**на срок:** 1 год

**местоположение:** Пермский край, г. Пермь, Индустриальный район, ул. Космонавта Леонова

**способ размещения объекта:** подземный, надземный

Территория, согласно схеме, расположена в зонах с особыми условиями использования территорий: охранные зоны объектов электросетевого хозяйства, приаэродромная территория аэродрома аэропорта Большое Савино.

ООО СЗ «СТМ»:

1. Соблюдать правила охранных зон объектов электросетевого хозяйства, установленные постановлением Правительства Российской Федерации от 24.02.2009 № 160 «О порядке установления охранных зон объектов электросетевого хозяйства и особых условий использования земельных участков, расположенных в границах таких зон»;

2. Соблюдать правила охранных зон воздушного пространства, установленные постановлением Правительства Российской Федерации от 11.03.2010 № 138 «Об утверждении Федеральных правил использования воздушного пространства Российской Федерации»;

3. В соответствии с пунктом 7(2) Положения о порядке и условиях размещения объектов на землях или земельных участках, находящихся в государственной или муниципальной собственности, на территории Пермского

края без предоставления земельных участков и установления сервитутов, утвержденного постановлением Правительства Пермского края от 22.07.2015 № 478-п, представить в департамент земельных отношений администрации города Перми в течение 1 месяца с момента размещения объектов материалы контрольной геодезической съемки размещены объектов на бумажном и электронном носителях на безвозмездной основе.

В соответствии со статьей 20<sup>1</sup> Закона Пермского края от 14.09.2011 № 805-ПК «О градостроительной деятельности в Пермском крае» ООО СЗ «СТМ»:

1. Не позднее, чем за 10 рабочих дней до начала строительства и (или) реконструкции безвозмездно передает в департамент градостроительства и архитектуры администрации города Перми один экземпляр копий разделов проектной документации, предусмотренных пунктом 1 части 12 статьи 48 Градостроительного кодекса Российской Федерации;

2. В течение 10 рабочих дней после окончания работ по строительству, реконструкции безвозмездно передать в департамент градостроительства и архитектуры администрации города Перми схему, отображающую расположение объекта и сетей инженерно-технического обеспечения, подписанную застройщиком (техническим заказчиком), с приложением текстового и графического описания местоположения границ охранной и санитарно-защитной зоны, перечень координат характерных точек границ такой зоны.

**Приложение:** схема предполагаемых к использованию земель или части земельного участка на 3 л. в 1 экз.

И.о. начальника отдела  
предоставления земельных участков  
по работе с юридическими лицами



Н.Н. Борцова



Заявитель

ООО СЗ СТМ "

Директор: Толыкмазов А.Ю.



Верно

(для юридических лиц и индивидуальных предпринимателей)

## СХЕМА

### предполагаемых к использованию земель или части земельного участка

Объект: Земельный участок под линии электропередачи классом напряжения до 35 кВ, а также связанные с ними трансформаторные подстанции, распределительные пункты и иное предназначенное для осуществления передачи электрической энергии оборудование, для размещения которых не требуется разрешения на строительство

Местоположение: Пермский край, г. Пермь, Индустриальный район, ул. Космонавта Леонова

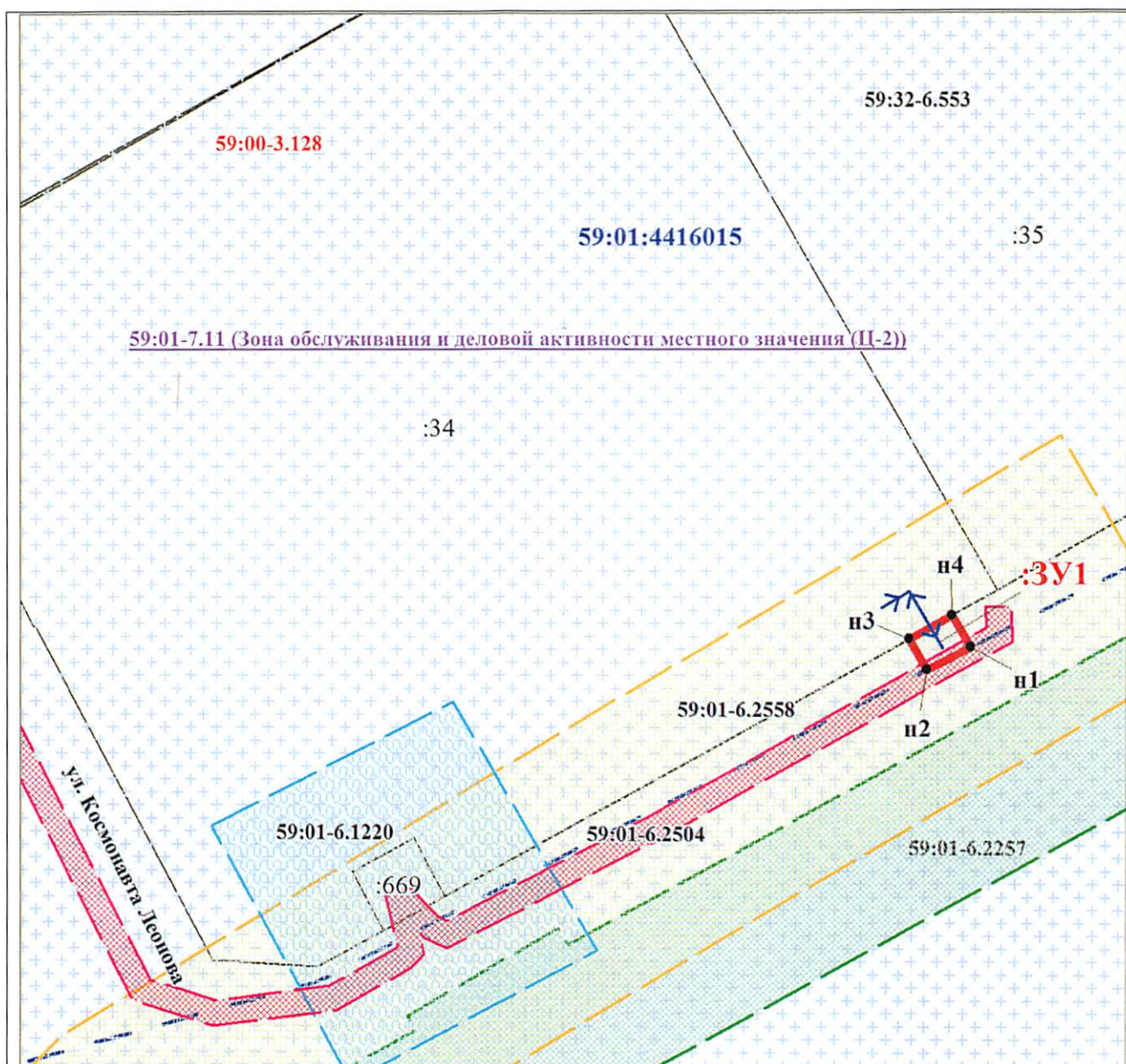
Площадь земель или части земельного участка: **12 кв.м.**

Категория земель: земли населенных пунктов

Вид разрешенного использования (при наличии): -


Условный номер земельного участка - :3У1

Обозначение характерных точек границ	Координаты, м	
	X	Y
1	2	3
н1	512956.29	2228028.13
н2	512954.47	2228024.55
н3	512956.91	2228023.11
н4	512958.84	2228026.61
н1	512956.29	2228028.13
Система координат: МСК-59 (зона 2)		
Квартал: 59:01:4416015		



Масштаб 1:500

Условные обозначения:



Граница испрашиваемого земельного участка

Надписи вновь образованного земельного участка

Характерная точка границы, сведения о которой позволяют однозначно определить ее положение на местности

Существующая часть границы, имеющиеся в ЕГРН сведения о которой достаточны для определения ее местоположения

Надписи кадастрового номера земельного участка







Зона обслуживания и деловой активности местного значения (Ц-2)

Граница муниципального образования "Пермский городской округ"

Зона с особыми условиями использования - Приаэродромная территория аэродрома аэропорта Большое Савино

Охранная зона КТП-7091, ТП-7301, ТП-7337, ТП-7338, ТП-7339, входящих в состав ЭСК "Подстанция 110/6кВ "Балатовская" с линиями электропередачи и трансформаторными подстанциями"



	Граница кадастрового квартала
	Обозначение кадастрового квартала
	ОХРАННАЯ ЗОНА ВЛ 6 КВ ФИДЕР ЛЕОНОВА
	ОХРАННАЯ ЗОНА КЛ-6КВ Ф.ДОРОЖНЫЙ ОТ РП-32, КЛ-6КВ Ф.ЧЕРДЫНСКАЯ ОТ РП-32, КЛ-6КВ Ф.АПТЕКА ОТ РП-32, КЛ-6КВ Ф.ЛЕОНОВА ОТ РП-32, КЛ-6КВ Ф.АНДРОНОВА ОТ РП-32, КЛ-6КВ Ф.ГЛИНКИ ОТ РП-32
	Охранная зона тепловой магистрали М2-02 от ТЭЦ-9 до ТК-579, протяженность 14527,5п.м., улица Леонова, Шахтерская, Советской Армии, Малкова, Плеханова, Голева, Решетникова, Кирова до ул.Крисанова
	Кабельная линия 6кВ

### ОПИСАНИЕ ГРАНИЦ СМЕЖНЫХ ЗЕМЛЕПОЛЬЗОВАТЕЛЕЙ:

От н1 точки до н2 точки - земли, свободные от прав третьих лиц

От н2 точки до н3 точки – земли, свободные от прав третьих лиц

От н3 точки до н4 точки - граница земельного участка с кадастровым номером 59:01:4416015:34, расположенного по адресу: Пермский край, г. Пермь, Индустриальный район, ул. Космонавта Леонова, 45

От н4 точки до н1 точки - земли, свободные от прав третьих лиц